
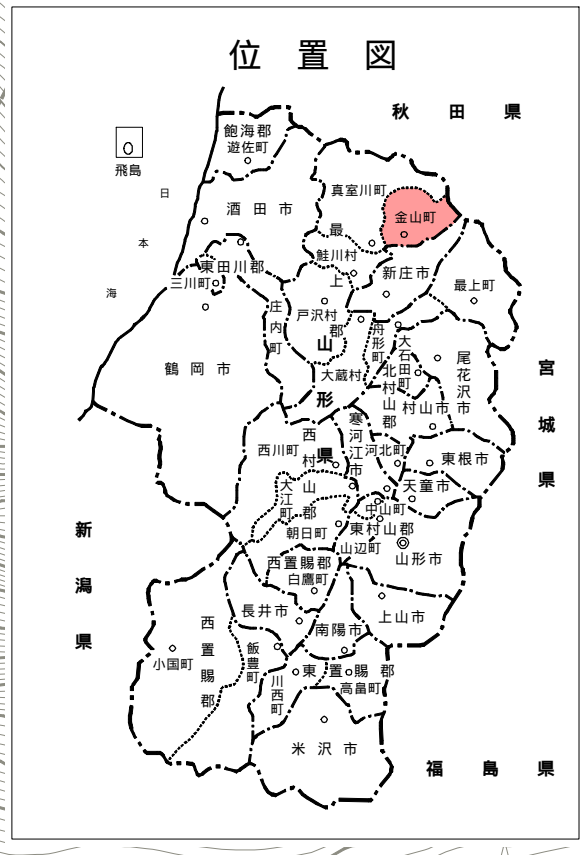
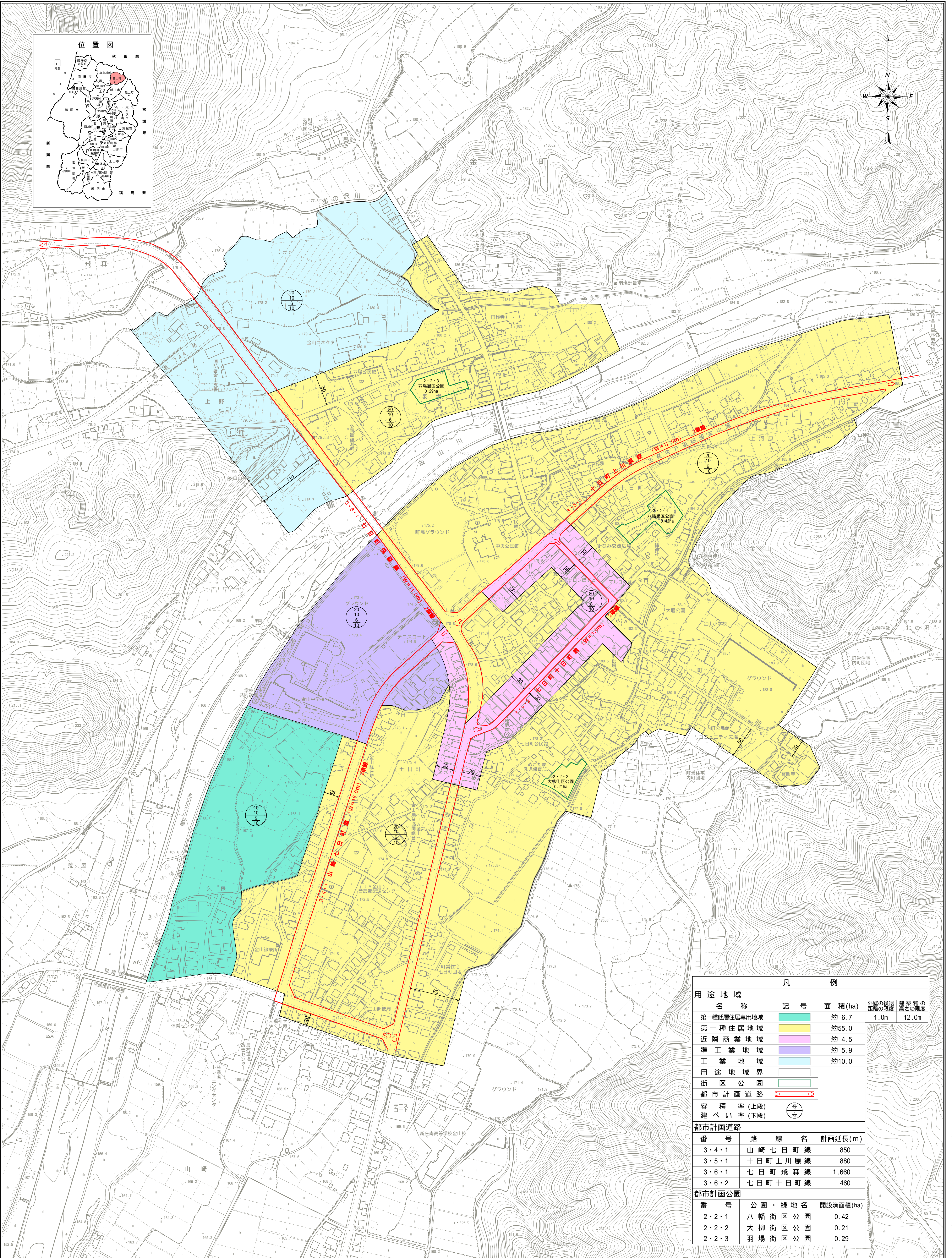


# 金山都市計画用途地域図

S = 1:2,500

平成二十六年十二月作成



凡 例				
用途地域	名称	記号	面積(ha)	外壁の後退距離の限度 高さの限度
第一種低層住居専用地域			約6.7	1.0m 12.0m
第一種住居地域			約55.0	
近隣商業地域			約4.5	
準工業地域			約5.9	
工業地域			約10.0	
用途地域界				
街区公園				
都市計画道路				
容積率(上段)				
建ぺい率(下段)				
都市計画道路				
番号	路線名	計画延長(m)		
3-4-1	山崎七日町線	850		
3-5-1	十日町上川原線	880		
3-6-1	七日町飛森線	1,660		
3-6-2	七日町十日町線	460		
都市計画公園				
番号	公園・緑地名	開設済面積(ha)		
2-2-1	八幡街区公園	0.42		
2-2-2	大柳街区公園	0.21		
2-2-3	羽場街区公園	0.29		

国際航業株式会社調製

金山町役場

1:2,500

